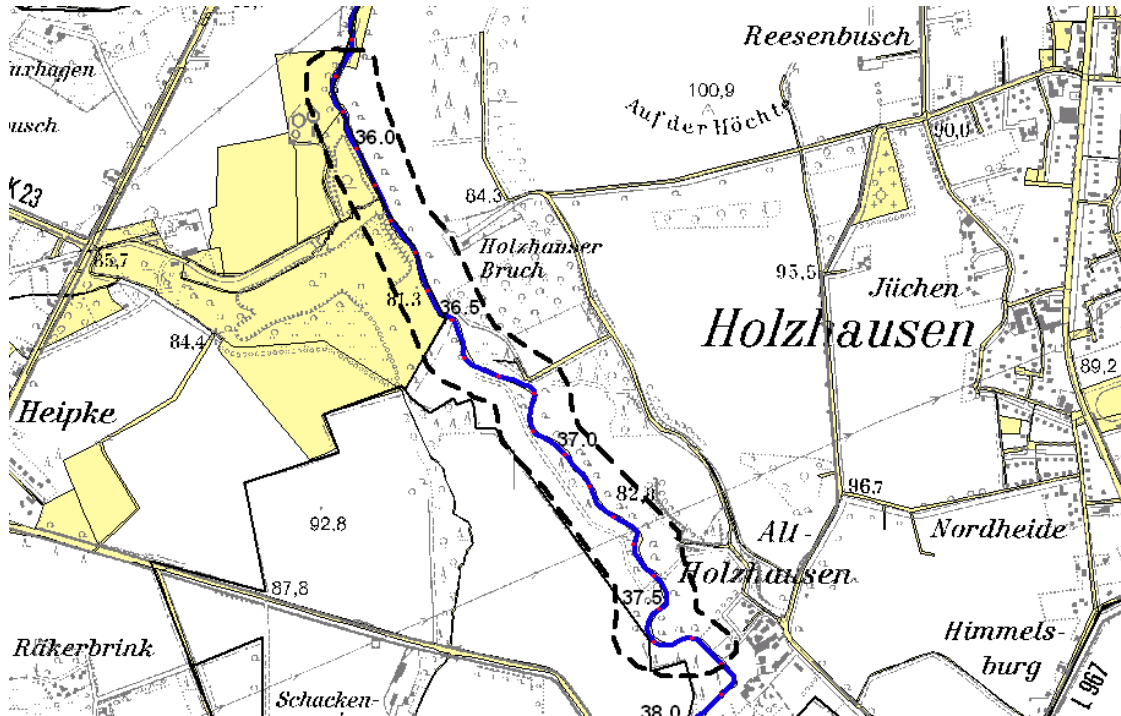


Werre**Strahlursprung Nr. 12**

Gewässerkennzahl: 46
Kommune: Leopoldshöhe / Bad Salzufen

Stat. Aufl.3b: 35+720 - 37+800
Länge:2080 Meter

Lageübersicht**Maßnahmen und Priorisierung**

Art	Priorität	Umsetzung bis	Maßnahmenträger
Einbau von Totholz gemäß KNEF	Mittel	2018	Kommune
Entfernung von standortfremden Gehölzen im ges. Strahlursprung	Mittel	2018	Kommune
Pflanzung von Initialen junger Erlen zur Ergänzung des Uferbewuchses	Mittel	2018	Kommune
Entfernung von Uferverbau bei 37+400 und 36+750	Hoch	2027	Kommune
Herstellung eines Gewässerrandstreifens 37+800 - 35+720 (20 m breit)	Hoch	2027	Landwirtschaft
Anlage einer Hochflutrinne Wiederanschluss des reliktierten Altarmes (36+200 - 35+900)	Gering	2027	Kommune

Kommunaler Eigenanteil
(Bei 80%iger Förderung aus Landesmitteln)

10.000 bis 13.000 €

Entwicklungsmöglichkeiten

Flächenverfügbarkeit: Geringfügig Flächen im Besitz der Stad Lage

Restriktionen: Geplanter Deichbau am Klärwerk

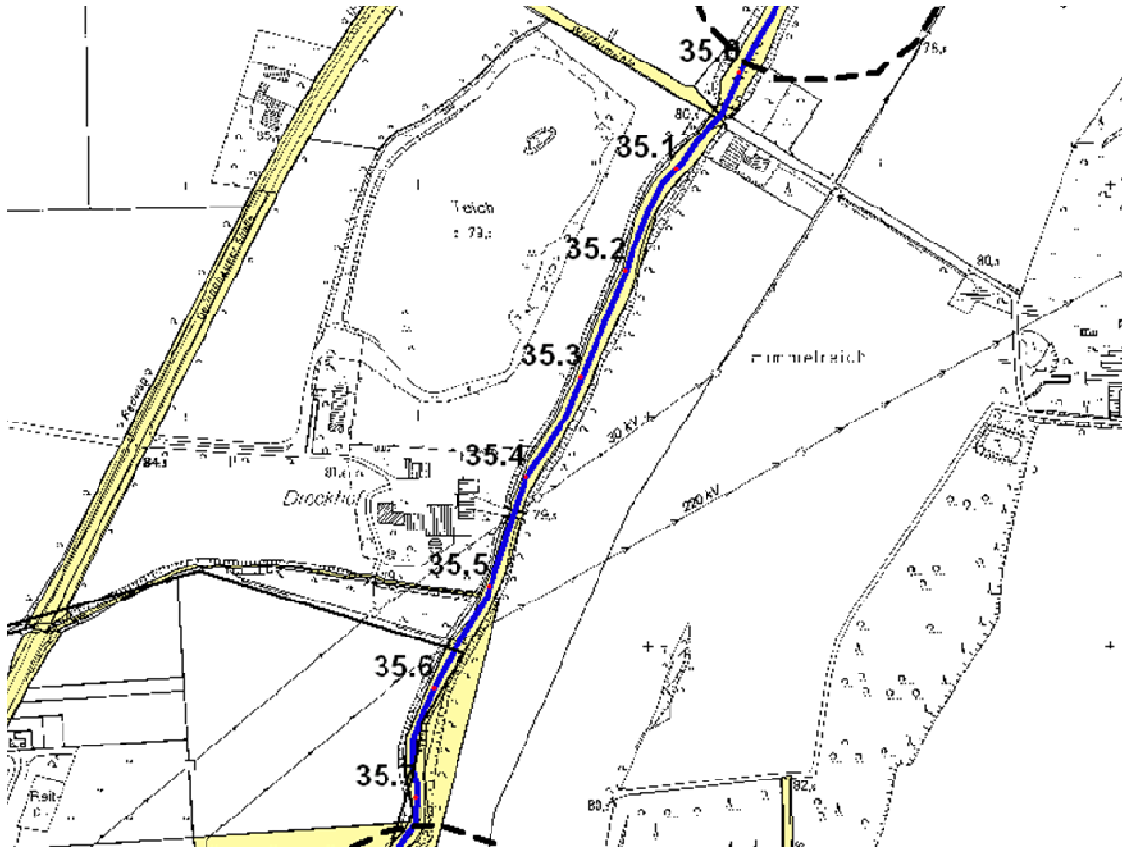
Werre**Strahlweg Nr. 12**

Gewässerkennzahl: 46

Stat. Aufl.3b: 35+000 - 35+720

Kommune: Bad Salzuflen / Leopoldshöhe

Länge: 720 Meter

Lageübersicht**Maßnahmen und Priorisierung**

Art	Priorität	Umsetzung bis	Maßnahmenträger
Entwicklung eines Uferrandstreifens (5 m breit) 35+720 - 35+000	Hoch	2027	Landwirtschaft
Pflanzung von Initialen junger Erlen im ges. Strahlweg zur Ergänzung des Uferbewuchses	Mittel	2018	Kommune

Kommunaler Eigenanteil
(Bei 80%iger Förderung aus Landesmitteln)

ca. 140 €**Entwicklungsmöglichkeiten**

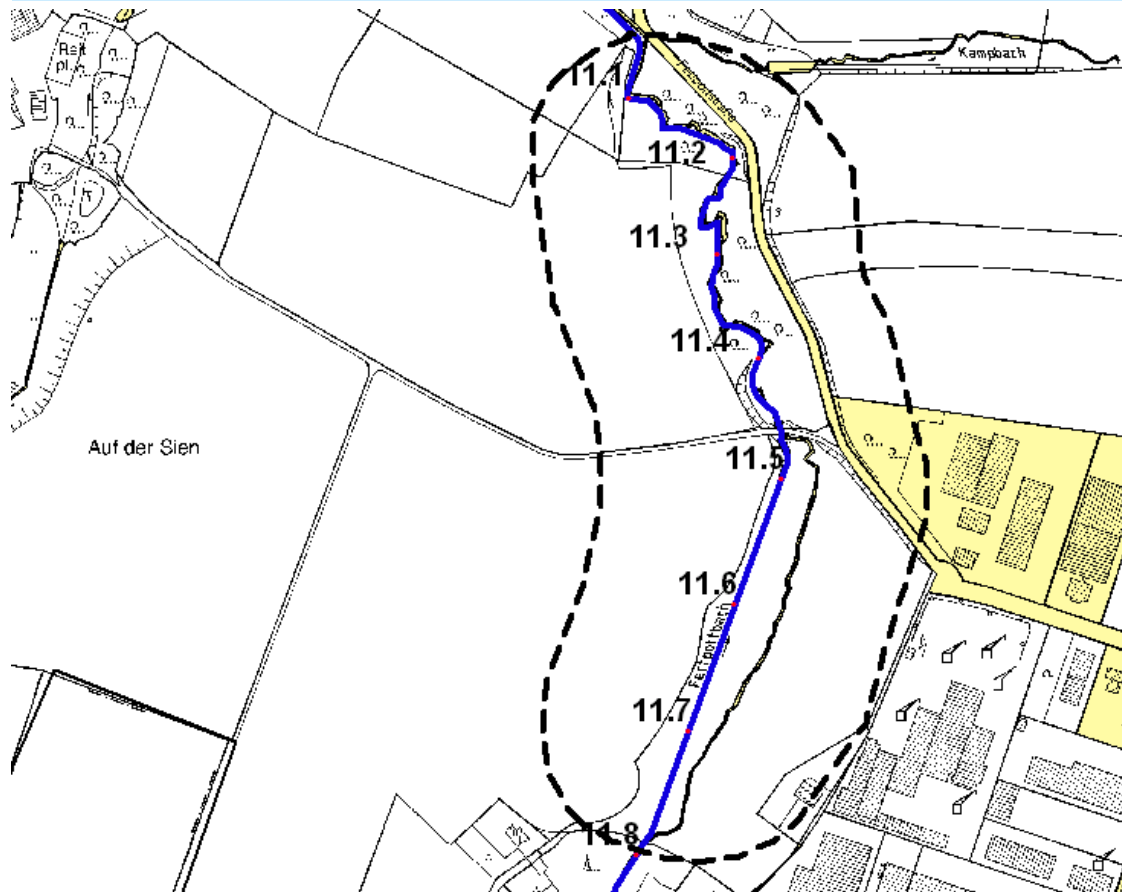
Flächenverfügbarkeit: Geringfügig Flächen im Besitz des Kreises Lippe

Restriktionen: Planung Hochwasserrückhaltebecken des WWV

Windwehe**Strahlursprung Nr. 1**

Gewässerkennzahl: 46462
Kommune: Leopoldshöhe

Stat. Aufl.3b: 11+060 - 11+785
Länge: 725 Meter

Lageübersicht**Maßnahmen und Priorisierung**

Art	Priorität	Umsetzung bis	Maßnahmenträger
Renaturierung des Gewässerabschnitts 11+785 - 11+460 einschließlich Anlage von Hochflutrinnen	Gering	2027	Kommune
Herstellung eines Gewässerrandstreifens 11+460 - 11+060 (5 m breit)	Hoch	2027	Landwirtschaft
Entfernung von standortfremden Gehölzen 11+460 - 11+260	Mittel	2018	Kommune
Herstellung eines Gewässerrandstreifens 11+785 - 11+460 (10 m breit)	Hoch	2027	Landwirtschaft

Kommunaler Eigenanteil
(Bei 80%iger Förderung aus Landesmitteln)

9.000 bis 11.000 €

Entwicklungsmöglichkeiten

Flächenverfügbarkeit: keine

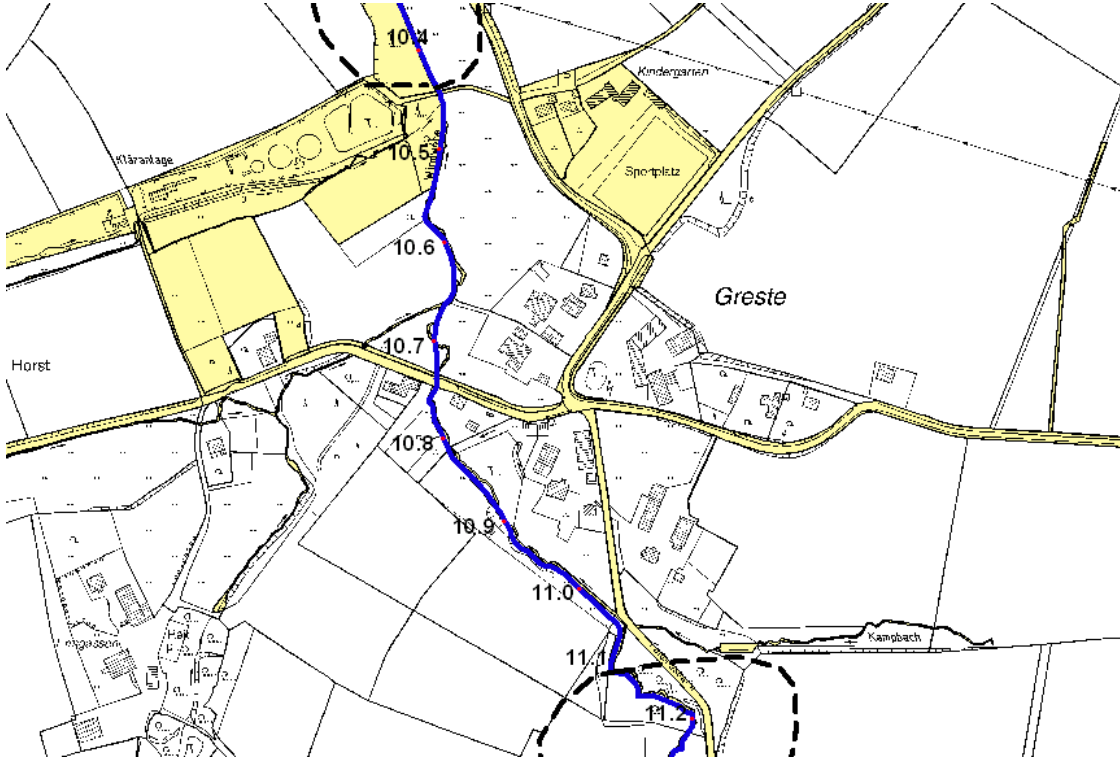
Restriktionen:

Windwehe **Strahlweg Nr. 1**

Gewässerkennzahl: 46462
 Kommune: Leopoldshöhe

Stat. Aufl.3b: 10+450 - 11+060
 Länge: 610 Meter

Lageübersicht



Maßnahmen und Priorisierung

Art	Priorität	Umsetzung bis	Maßnahmenträger
Pflanzung von Initialen junger Erlen 10+700 - 10+450 zur Ergänzung des Uferbewuchses	Mittel	2018	Kommune
Auszäunung zur Sicherung des Uferbewuchses 10700 - 10450 rechts	Mittel	2018	Landwirtschaft
Überprüfung der Durchlässe auf Durchgängigkeit	Hoch	2027	Kommune
Entwicklung eines Uferrandstreifens auf öffentlichen Flächen 10+540 - 10+450 (nur links)	Hoch	2027	Landwirtschaft
Pflanzung von Initialen junger Erlen 11+060 - 10+900 rechts	Mittel	2018	Kommune
Entwicklung eines Uferrandstreifens (5 m breit) 11+060 - 10+540	Hoch	2027	Landwirtschaft
Entwicklung eines Uferrandstreifens (5 m breit) 10+540 - 10+450 (nur rechts)	Hoch	2027	Landwirtschaft

Kommunaler Eigenanteil **ca. 100 €**
 (Bei 80%iger Förderung aus Landesmitteln)

Entwicklungsmöglichkeiten

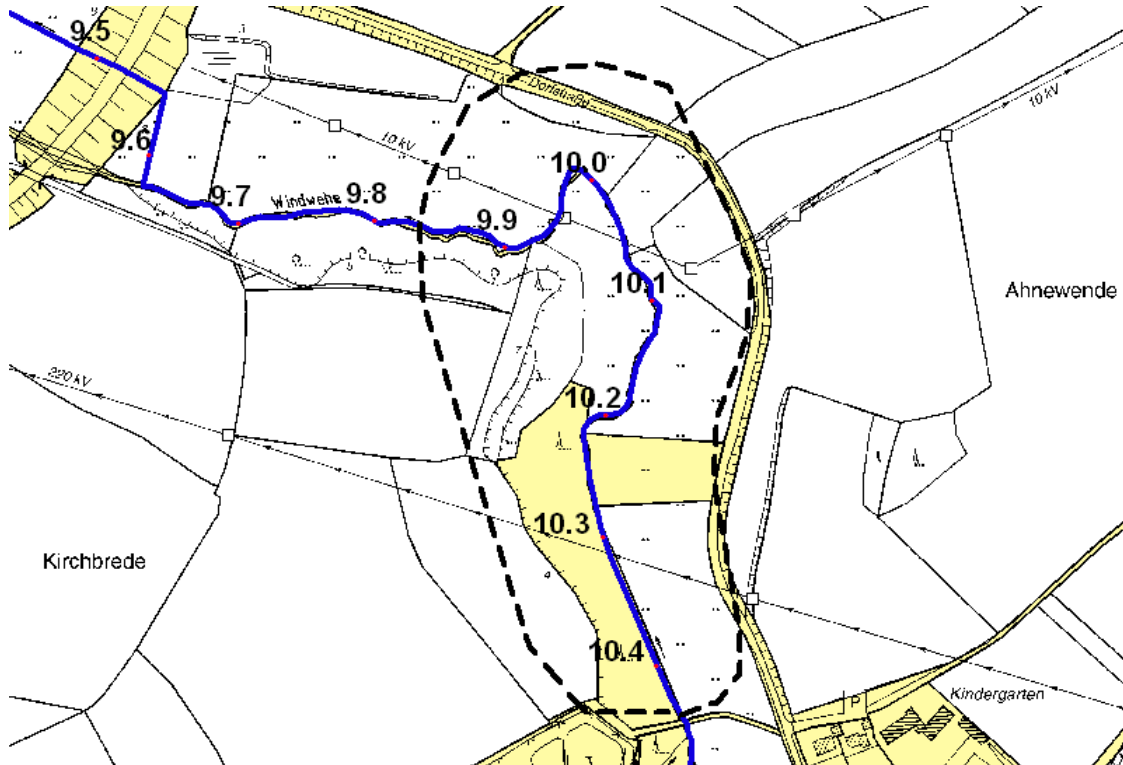
Flächenverfügbarkeit: Geringfügig Flächen im Besitz der Gemeinde Leopoldshöhe

Restriktionen:

Windwehe**Strahlursprung Nr. 2**

Gewässerkennzahl: 46462
 Kommune: Leopoldshöhe

Stat. Aufl.3b: 9+850 - 10+450
 Länge: 600 Meter

Lageübersicht**Maßnahmen und Priorisierung**

Art	Priorität	Umsetzung bis	Maßnahmenträger
Herstellung eines Gewässerrandstreifens 10+450 - 10+220 (10 m breit, nur rechts)	Hoch	2027	Landwirtschaft
Herstellung eines Gewässerrandstreifens 10+220 - 9+850 (10 m breit)	Hoch	2027	Landwirtschaft
Entfernung von Uferverbau bei 10+220, 10+110	Hoch	2027	Kommune

Kommunaler Eigenanteil
 (Bei 80%iger Förderung aus Landesmitteln)

ca. 200 €

Entwicklungsmöglichkeiten

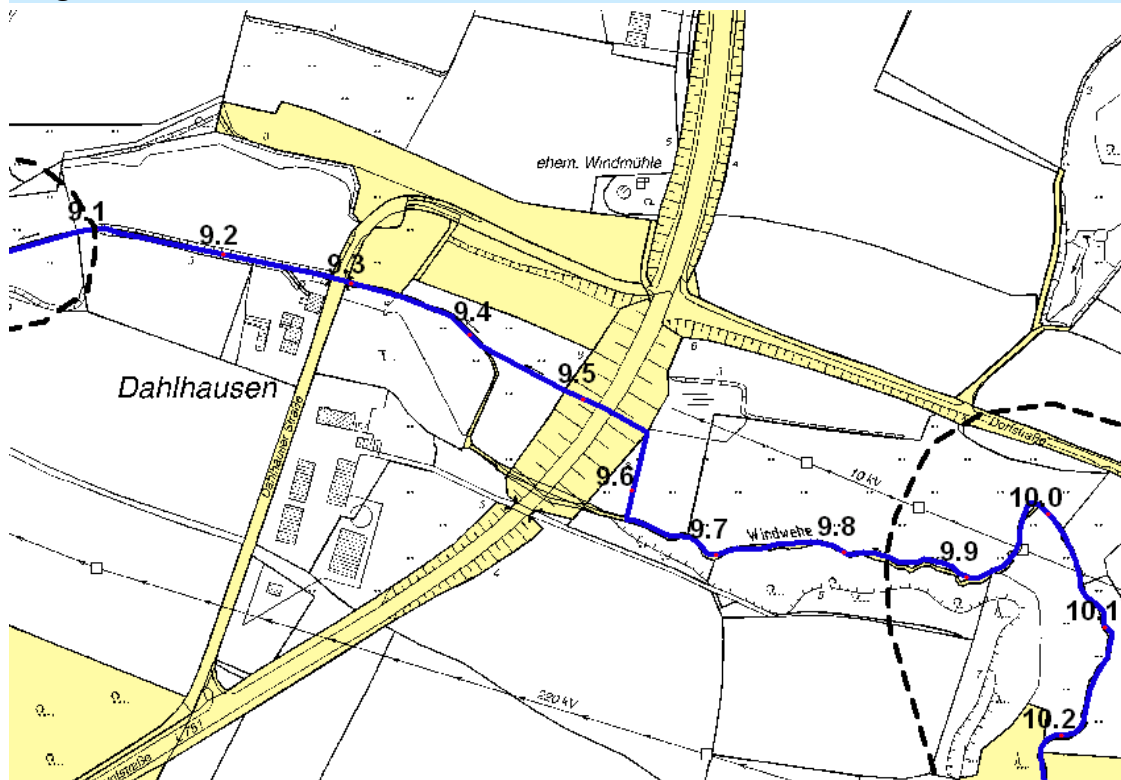
Flächenverfügbarkeit: Flächen z. T. im Besitz der Gemeinde Leopoldshöhe

Restriktionen: Rückstau des Dahlhauser Staus

Windwehe**Strahlweg Nr. 2**

Gewässerkennzahl: 46462
Kommune: Leopoldshöhe

Stat. Aufl.3b: 9+100 - 9+850
Länge: 750 Meter

Lageübersicht**Maßnahmen und Priorisierung**

Art	Priorität	Umsetzung bis	Maßnahmenträger
Entwicklung eines Uferstrandstreifens (5 m breit) 9+220 - 9+090 (nur links)	Hoch	2027	Landwirtschaft

Kommunaler Eigenanteil
(Bei 80%iger Förderung aus Landesmitteln)

keiner

Entwicklungsmöglichkeiten

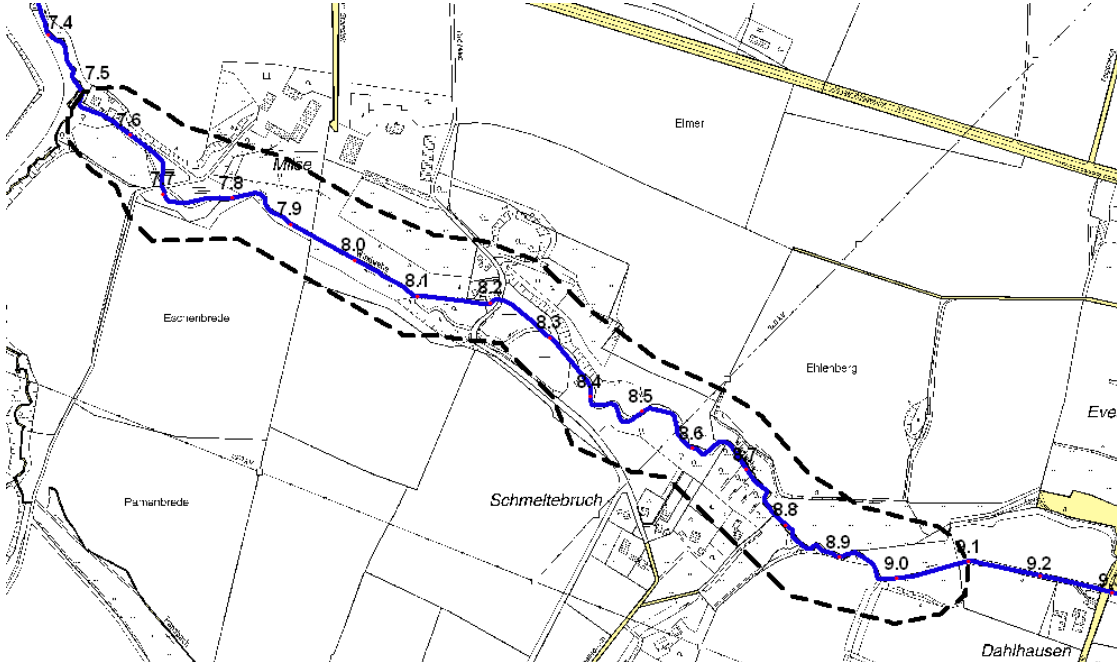
Flächenverfügbarkeit: keine

Restriktionen:

Windwehe**Strahlursprung Nr. 3**

Gewässerkennzahl: 46462
Kommune: Leopoldshöhe

Stat. Aufl.3b: 7+500 - 9+100
Länge: 1600 Meter

Lageübersicht**Maßnahmen und Priorisierung**

Art	Priorität	Umsetzung bis	Maßnahmenträger
Herstellung eines Gewässerrandstreifens 9+100 - 8+770 (10 m breit, nur rechts)	Hoch	2027	Landwirtschaft
Entfernung von Uferverbau und alte Überfahrt bei 8+760	Hoch	2027	Kommune
gewässernahe Pappeln bei 8+300 sowie Pappeln bei 8+150 und 8+080	Mittel	2018	Kommune
Erneuerung eines Durchlasses bei 7+700	Hoch	2027	Kommune
Einbau von Totholz wo nötig	Mittel	2018	Kommune

Kommunaler Eigenanteil
(Bei 80%iger Förderung aus Landesmitteln)

3.000 bis 4.000 €

Entwicklungsmöglichkeiten

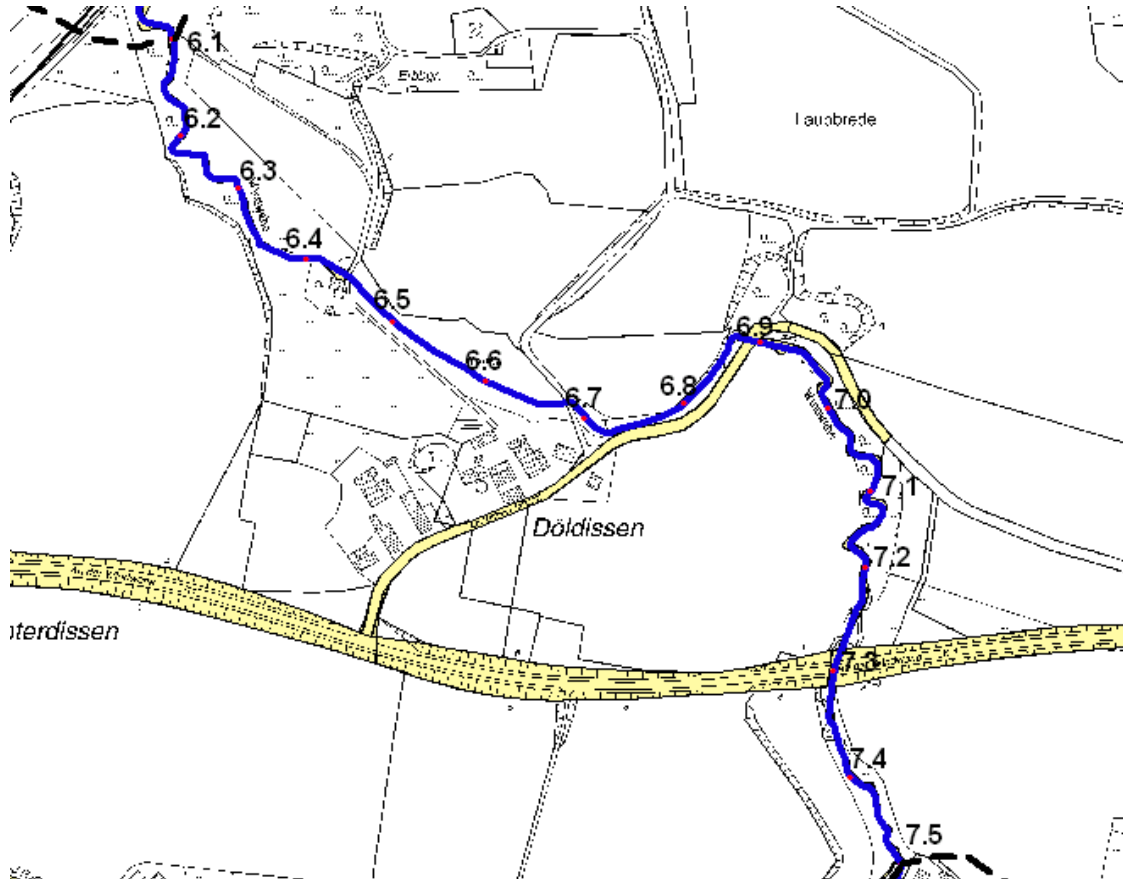
Flächenverfügbarkeit: keine

Restriktionen:

Windwehe**Strahlweg Nr. 3**

Gewässerkennzahl: 46462
 Kommune: Leopoldshöhe

Stat. Aufl.3b: 6+100 - 7+500
 Länge: 1400 Meter

Lageübersicht**Maßnahmen und Priorisierung**

Art	Priorität	Umsetzung bis	Maßnahmenträger
Anlage einer Umflut (Döldisser Stau)	Hoch	2027	Kommune

Kommunaler Eigenanteil
 (Bei 80%iger Förderung aus Landesmitteln)

8.000 bis 10.000 €

Entwicklungsmöglichkeiten

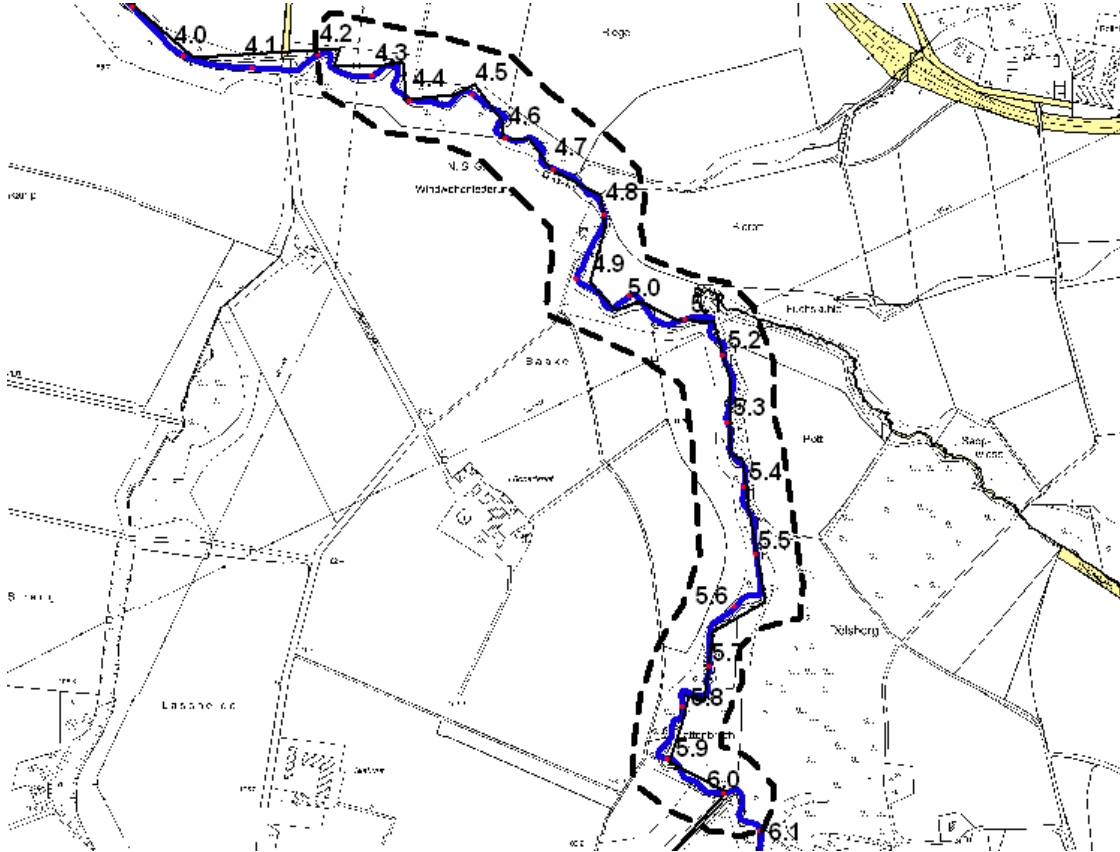
Flächenverfügbarkeit: keine

Restriktionen:

Windwehe**Strahlursprung Nr. 4**

Gewässerkennzahl: 46462
 Kommune: Leopoldshöhe / Bielefeld

Stat. Aufl.3b: 4+200 - 6+100
 Länge: 1900 Meter

Lageübersicht**Maßnahmen und Priorisierung**

Art	Priorität	Umsetzung bis	Maßnahmenträger
Herstellung eines Gewässerrandstreifens 6+000 - 5+770 (10 m breit, nur rechts)	Hoch	2027	Landwirtschaft
Herstellung eines Gewässerrandstreifens 5+970 - 5+900 (10 m breit, nur links)	Hoch	2027	Landwirtschaft
Herstellung eines Gewässerrandstreifens 5+750 - 4+600 (10 m breit, nur links)	Hoch	2027	Landwirtschaft
Herstellung eines Gewässerrandstreifens 5+100 - 4+200 (10 m breit, nur rechts)	Hoch	2027	Landwirtschaft
Entfernung von Uferverbau diverse Stellen zw. 5+100 und 4+200	Hoch	2027	Kommune
Entfernung von standortfremden Gehölzen bei 4+500	Mittel	2018	Kommune

Kommunaler Eigenanteil
 (Bei 80%iger Förderung aus Landesmitteln)

5.000 bis 6.500 €

Entwicklungsmöglichkeiten

Flächenverfügbarkeit: keine

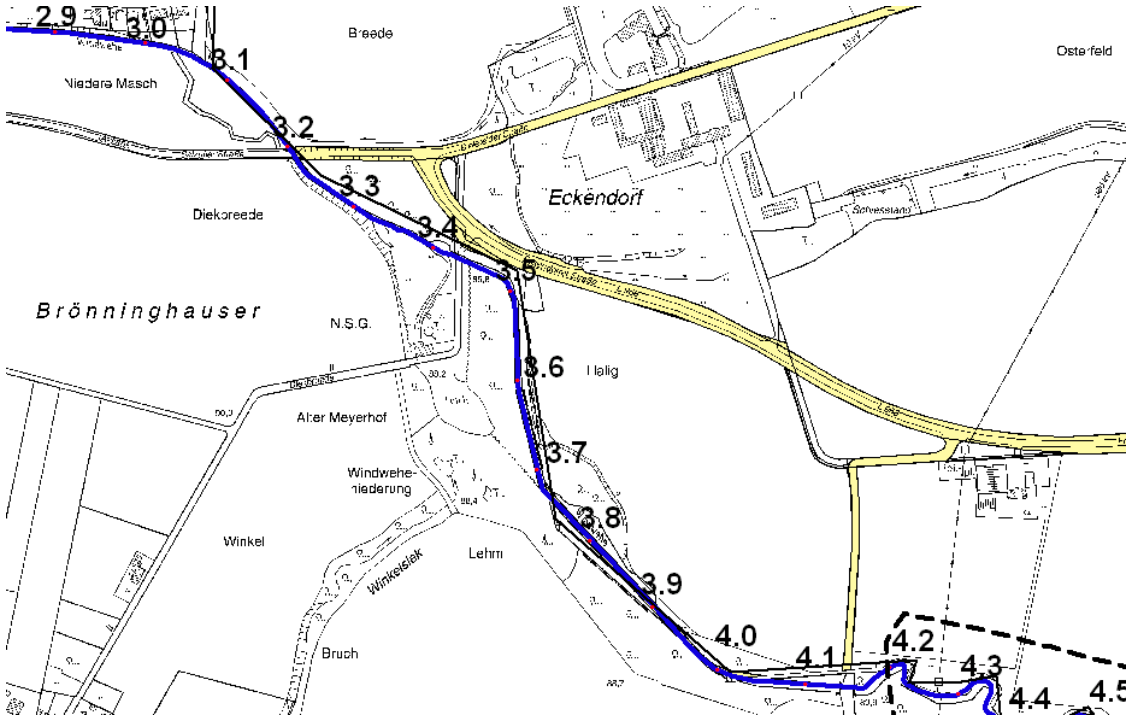
Restriktionen:

Windwehe **Strahlweg Nr. 4**

Gewässerkennzahl: 46462
 Kommune: Leopoldshöhe / Bielefeld

Stat. Aufl.3b: 3+070 - 4+200
 Länge: 1130 Meter

Lageübersicht



Maßnahmen und Priorisierung

Art	Priorität	Umsetzung bis	Maßnahmenträger
Durchgängigkeit mittels Sohlgleite herstellen nicht durchgängige Gleite bei 3+420	Hoch	2027	Kommune

Kommunaler Eigenanteil **ca. 1.000 €**
 (Bei 80%iger Förderung aus Landesmitteln)

Entwicklungsmöglichkeiten

Flächenverfügbarkeit: keine

Restriktionen: